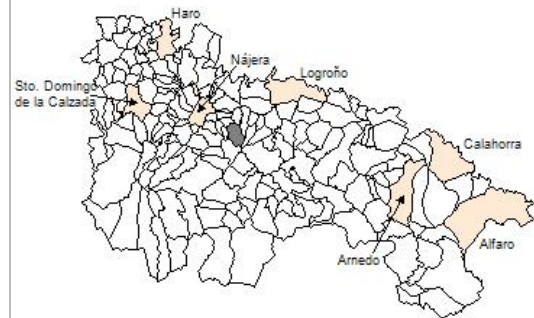


1. Datos Generales

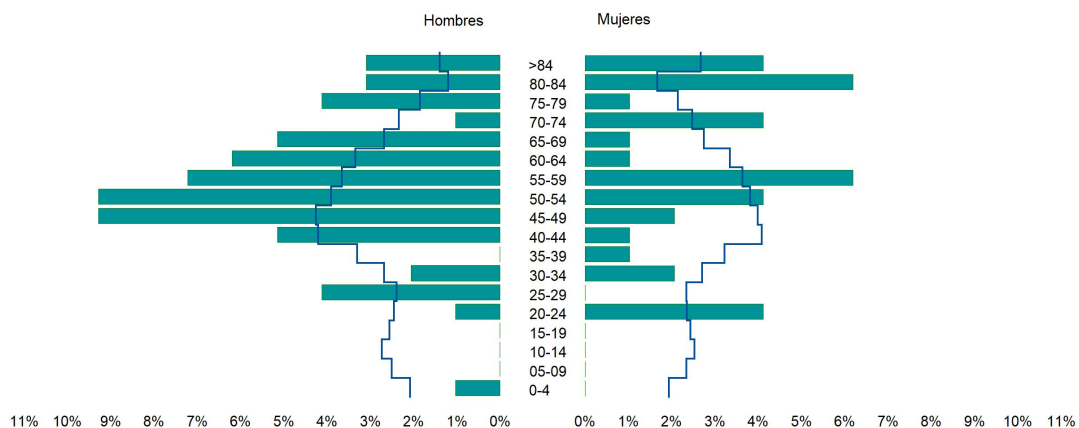
Código INE	26134
Municipio	Santa Coloma
Partido judicial	Logroño
Zona de salud	Nájera
Superficie municipal (Km2)	20,24
Altitud máx. del núcleo de población principal (m)	763
Distancia a la capital	32
Número de núcleos	2



2. Evolución Demográfica

Padrón	2015	2016	2017	2018	2019	2020	2021
Total	106	101	90	88	94	91	97
Hombres	63	61	56	55	58	54	60
Mujeres	43	40	34	33	36	37	37
Densidad	5,2	5,0	4,4	4,3	4,6	4,5	4,8
Extranjeros	4	3	1	4	6	5	3

Santa Coloma - 2021



Perfil La Rioja - 2021


3. Índices y tasas de Población (1/1/2021)

	Santa Coloma	La Rioja
Ratio de feminidad (Total Mujeres / Total Hombres) x 100	61,67	102,63
Índice de infancia (Pob. de 0 a 14 / Pob. Total) x 100	1,03	14,12
Índice de tendencia (Pob. de 0 a 4 / Pob. de 5 a 9) x 100		82,91
Índice de juventud (Pob. de 15 a 29 / Pob. total) x 100	9,28	14,53
Índice de longevidad (Pob. > 84 / Pob. > 64) x 100	21,88	19,20
Índice de vejez (Pob. >= 65 / Pob. Total) x 100	32,99	21,21
Tasa de dependencia ((Pob. < 16 + Pob. > 64) / Pob. de 16 a 64) x 100	51,56	57,14
Tasa de reemplazo (Pob. de 20 a 29 / Pob. de 55 a 64) x 100	45,00	68,21
Tasa de maternidad (Pob. de 0 a 4 / Mujeres de 15 a 49) x 100	10,00	18,94
Tasa de residentes extranjeros (Total extranjeros / Pob. Total) x 100	3,09	12,79

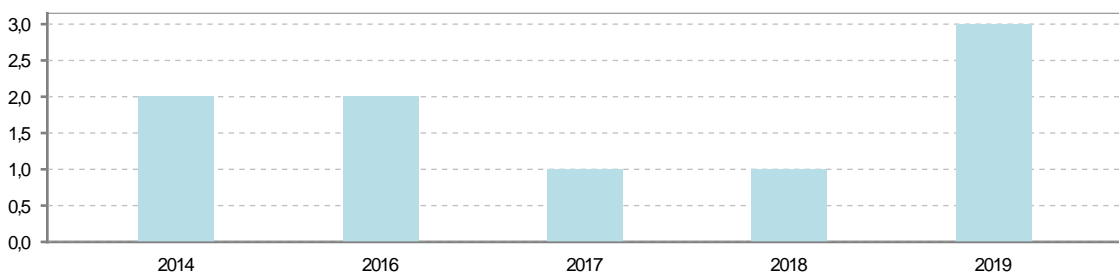
4. Movimiento Natural de la Población

	2015	2016	2017	2018	2019	2020
Nacimientos	1					1
Defunciones		2	1	1	3	
Matrimonios						
Crecimiento vegetativo	1	-2	-1	-1	-3	1

Nacimientos

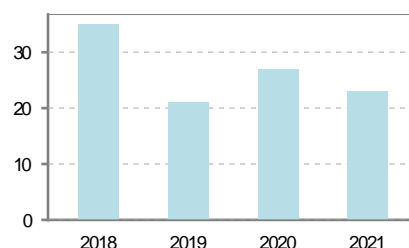


Defunciones

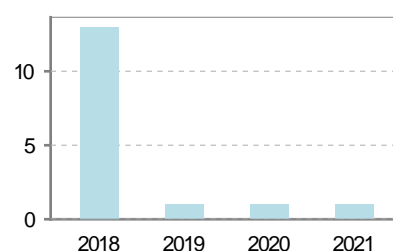


5. Mercado Laboral. (a 30 de junio)

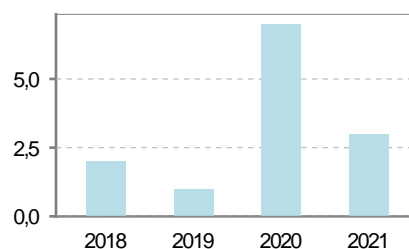
Afiliados	2018	2019	2020	2021
Total	35	21	27	23
R.General y otros	19	6	10	7
Autónomo no agrario	13	13	14	13
Autónomo agrario	3	2	3	3



Contratos	2018	2019	2020	2021
Total	12		7	3
Hombres	12		7	3
Mujeres				



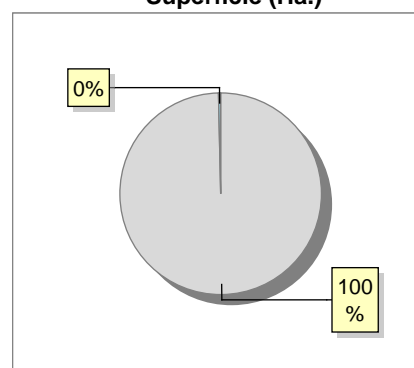
Paro registrado	2018	2019	2020	2021
Total	3	3	5	4
Hombres		1	2	2
Mujeres	3	2	3	2



6. Catastro (2021)

Titulares		Unidades Urbanas	
Urbano	345	Industrial	162
Rústico	432	Residencial	166
Urbano/Rústico	561	Terciario y comercial	3
		Equipamiento	6
Unidades Rústicas		Suelo vacante	67
Parcelas	1.427	Edificio Singular	1
Subparcelas	1.643		
Valor Catastral Rústico		Superficie Urbana	
Valor (Miles de Euros)	1.470,95	Superficie edificada	5,34
		Superficie sin edificar	1,83
Valor Catastral Urbano (Miles de Euros)			
Valor catastral del suelo			737,2
Valor catastral de la construcción			3.768,68

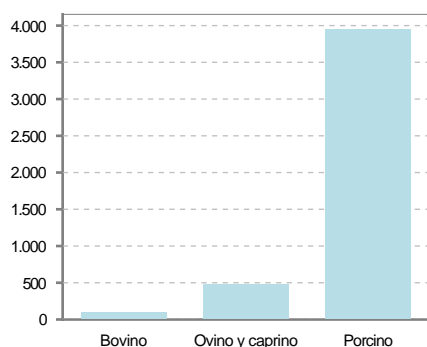
Superficie (Ha.)



● Superficie rústica (Ha.)
● Superficie urbana (Ha.)

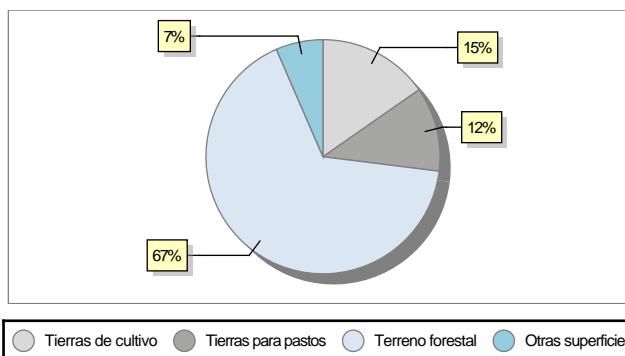
7. Ganadería (2020)

	Cabezas ganaderas	Unidades ganaderas
Aves		
Gallinas		
Pollos		
Bovinos	100	87,60
Terneros de cebo	31	18,60
Vacas de carne	69	69,00
Vacas de ordeño		
Conejas		
Conejas		
Ovinos y Caprinos	482	72,30
Cabras		
Ovejas	482	72,30
Porcinos	3.955	701,40
Cerdas	490	147,00
Cerdos de cebo	3.465	554,40



8. Distribución General del Terreno (2020)

	Total	Regadío	Secano
Total Municipal	2.024	140	1.884
Tierras de cultivo	310	133	177
Barbecho y otras tierras	27	5	22
Cultivos herbáceos	265	124	141
Cultivos leñosos	18	4	14
Tierras para pastos	236		236
Pastizales	236		236
Prados naturales			
Terreno forestal	1.346	7	1.339
Monte abierto	7		7
Monte leñoso	344		344
Monte maderable	995	7	988
Otras superficies	132		132
Erial a pastos	37		37
Espartizal			
Ríos y lagos	32		32
Superficie no agrícola	61		61
Terreno improductivo	2		2



9. Cultivos herbáceos -Ha. (2020)

	Secano	Regadío	Total
Total cultivos herbáceos	141	124	265
Cereales grano	124	104	228
Leguminosas grano	5	6	11
Patata		2	2
Cultivos industriales	2		2
Flores y plantas			
Cultivos forrajeros	10	8	18
Hortalizas		4	4

10. Cultivos leñosos -Ha. (2020)

	Secano	Regadío	Total
Total cultivos leñosos	14	4	18
Cítricos			
Frutales	5		5
Viñedo	7	3	10
Olivar	2	1	3
Otros cultivos leñosos			
Viveros			

11. Entidades Financieras

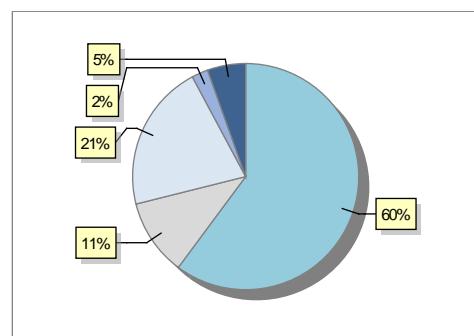
	2018	2019	2020
Entidades financieras de Depósito	1	1	0
Entidades Financieras de Crédito	0	0	0

12. Salud

	2018	2019	2020
Centros de salud	0	0	0
Consultorios	1	1	1
Farmacias	0	0	0
Botiquines	1	1	1

13. Parque de Vehículos

	2018	2019	2020	2021
Total vehículos	112	126	135	128
Automóviles	70	76	83	77
Motos	11	13	13	14
Furgonetas y Camiones	28	29	29	27
Autobuses	0	0	0	0
Tractores industriales	0	2	3	3
Otros vehículos	3	6	7	7



● Automóviles
 ● Motos
 ● Furgonetas y Camiones
 ● Tractores industriales
 ● Otros vehículos

14. Espacios Deportivos

	2020
Campos de tiro	0
Campos de golf	0
Campos de fútbol	0
Rocodromos	0
Pistas de petanca	0
Pistas de padel	0
Pistas de atletismo	0
Piscinas cubiertas	0
Pistas de squash	0
Pistas polideportivas	0
Pistas de tenis	0
Piscinas al aire libre	0
Pabellones polideportivos	0
Pabellones con fronton	0
Frontones	1

15. Turismo (2021)

	Establecimientos	Habitaciones	Plazas
Hoteles			
Casas rurales	1	5	9
Restaurantes			
Hostales			
Pensiones			
Turismo activo			
Agencias de viajes			
Apartamentos			
Campings			
Albergues turísticos			
Viviendas de uso turístico			
Empresas organizadoras de congresos y reuniones			

16. Conectividad: Banda ancha Fija

Entidad Municipal	Caudal de Bajada	Fibra optica de centralita	Fibra optica hasta el Hogar
Santa Coloma	1 Mb	NO	NO

17. Conectividad: Banda ancha Movil

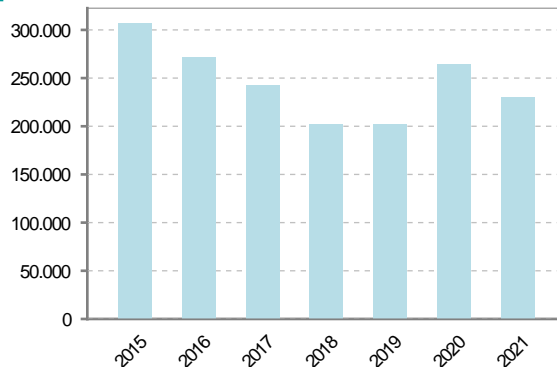
Entidad Municipal	Caudal de Bajada	UMTS
Santa Coloma	6 Mb	SI

18. Presupuestos Municipales

Gastos por capitulos

Gastos de Personal	64.971
Gastos en Bienes Corrientes y Servicios	71.930
Gastos Financieros	100
Transferencias Corrientes	14.620
Inversiones Reales	78.245
Transferencias de Capital	0
Activos Financieros	0
Pasivos Financieros	0

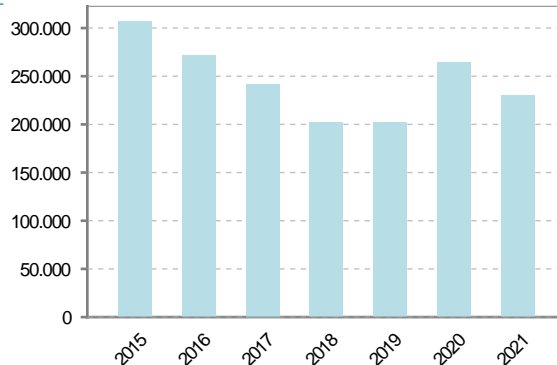
Gastos



Ingresos por capitulos

Impuestos Directos	27.700
Impuestos Indirectos	19.000
Tasas y Otros Ingresos	54.880
Transferencias Corrientes	50.032
Ingresos Patrimoniales	17.550
Enajenacion de Inversiones Reales	0
Transferencias de Capital	60.704
Activos Financieros	0
Pasivos Financieros	0

Ingresos





19. Educación - Curso 2021 / 2022 - Centros públicos

Educación Infantil 2º Ciclo, Primaria y Especial		ESO, Bachillerato y Ciclos Formativos	
Institución educativa		Institución educativa	
CRA	Sin centro rural agrupado	Centros	0
Colegios	0	Alumnado	
Alumnado		ESO	0
Alumnos	0	Bachillerato	0
		Ciclos Formativos	0
Alumnos			
<div>SIN DATOS</div>			

20. Educación - Curso 2021 / 2022 - Centros privados

Educación Infantil 2º Ciclo, Primaria y Especial		ESO, Bachillerato y Ciclos Formativos	
Institución educativa		Institución educativa	
Colegios	0	Centros	0
Alumnado		Alumnado	
Alumnos	0	ESO	0
		Bachillerato	0
		Ciclos Formativos	0
Alumnos			
<div>SIN DATOS</div>			

21. Elecciones

